

社会資本総合整備計画 事後評価書

令和01年09月05日

計画の名称	敦賀市「清らかな水環境の再生 第2期」計画												
計画の期間	平成28年度 ~ 平成29年度 (2年間)										重点配分対象の該当		
交付対象	敦賀市												
計画の目標	下水道整備を行い、安全・安心、快適な暮らしを実現し、良好な環境を創造する。												
全体事業費(百万円)	合計(A+B+C+D)	820	A	820	B	0	C	0	D	0	効果促進事業費の割合C/(A+B+C+D)	0	%

番号	計画の成果目標(定量的指標)			
	定量的指標の定義及び算定式	定量的指標の現況値及び目標値		
		当初現況値 (H28当初)	中間目標値	最終目標値 (H29末)
1	下水道による都市浸水対策達成率を70%(H28)から90%(H29)に増加させる。 下水道による都市浸水対策達成率 浸水対策完了済み面積(ha) / 浸水対策を実施すべき面積(41.3ha)	70%	%	90%
2	下水道処理人口普及率を80%(H28)から84%(H29)に増加させる。 下水道処理人口普及率 処理人口(人) / 行政人口	80%	%	84%

備考等	個別施設計画を含む	-	国土強靱化を含む	-	定住自立圏を含む	-	連携中枢都市圏を含む	-
-----	-----------	---	----------	---	----------	---	------------	---

A 基幹事業

基幹事業(大)	番号	事業種別	地域種別	交付対象	直接間接	事業者	種別1	種別2	要素となる事業名 (事業箇所)	事業内容 (延長・面積等)	市区町村名/ 港湾・地区名	事業実施期間(年度)					全体事業費 (百万円)	費用 便益比	個別施設計画 策定状況
												H28	H29	H30	H31	R02			
一体的に実施することにより期待される効果																			
備考																			
下水道事業	A07-001	下水道	一般	敦賀市	直接	敦賀市	管渠(雨水)	新設	櫛川幹線(浸水対策)	雨水管 2,000×1,800mm L=0.23km	敦賀市						230	-	
	A07-002	下水道	一般	敦賀市	直接	敦賀市	管渠(汚水)	新設	中央幹線外(未普及対策)	汚水管 200mm L=4.7km	敦賀市						590	-	
												小計						820	
												合計							820

事後評価

事後評価の実施体制、実施時期	
事後評価の実施体制 敦賀市において評価を実施	事後評価の実施時期 事業完了後
	公表の方法 敦賀市ホームページに掲載
事業効果の発現状況	
定量的指標に関連する 交付対象事業の効果の発現状況	浸水対策事業及び未普及対策事業を実施したことで、公共用水域の水質保全に寄与することができた。
定量的指標以外の交付対象事業の 効果の発現状況（必要に応じて記述）	-
特記事項（今後の方針等）	
今後も計画的かつ効率的に事業を進め、都市の健全な発達及び公衆衛生の向上、公共用水域の水質保全に努めていく。	

目標値の達成状況		
番号	指標（略称）	
	目標値 / 実績値	目標値と実績値に差が出た要因
1	下水道による都市浸水対策達成率	
	最終目標値	90%
	最終実績値	90%
2	下水道処理人口普及率	
	最終目標値	84%
	最終実績値	84%

計画の名称 敦賀市「清らかな水環境の再生 第2期」計画

計画の期間 平成28年度～平成29年度（2年間）

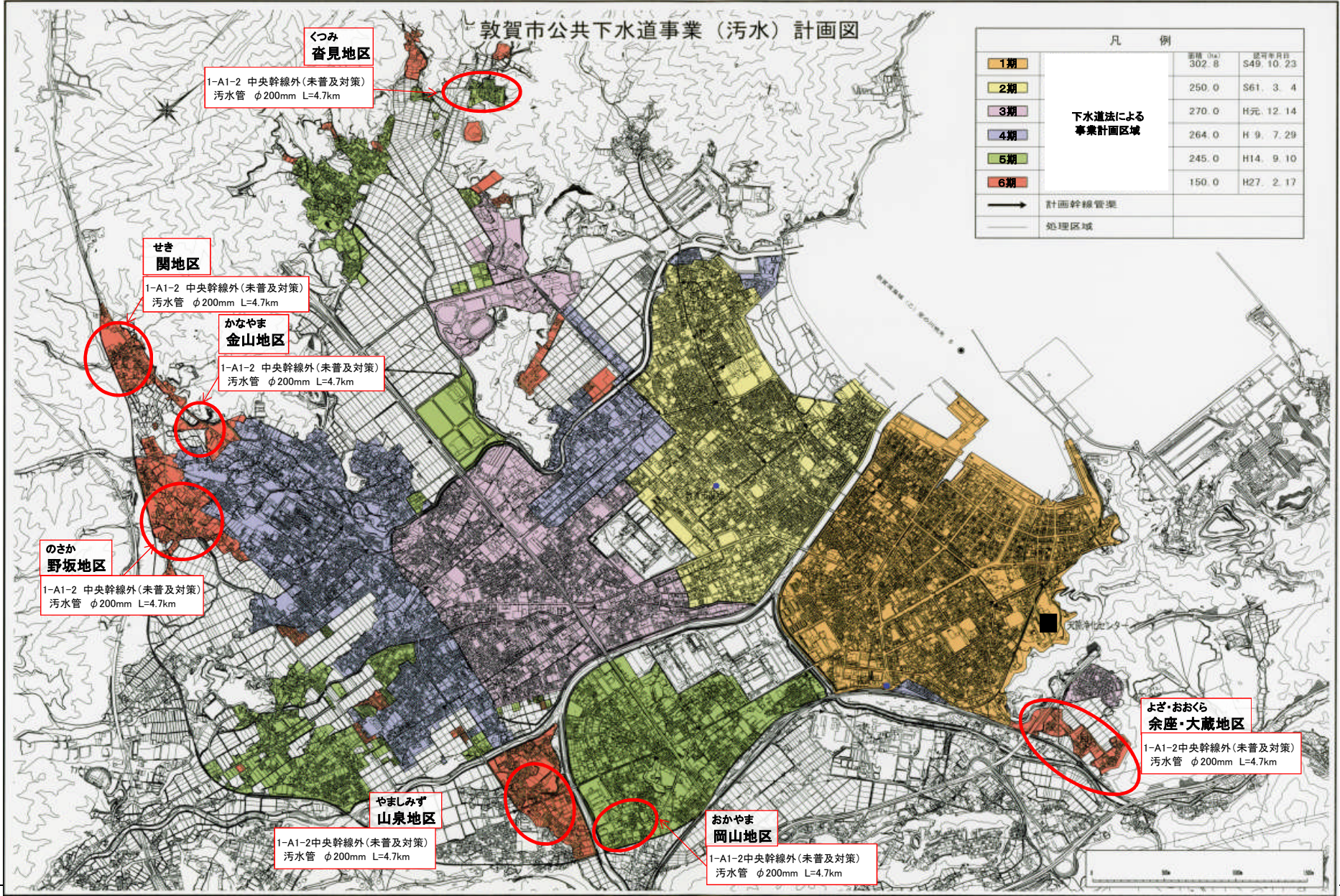
交付対象 敦賀市

敦賀市公共下水道事業（污水）計画図

凡 例

期	面積 (ha)	延床面積 (㎡)
1期	302.8	S49,10,23
2期	250.0	S61,3,4
3期	270.0	H元,12,14
4期	264.0	H9,7,29
5期	245.0	H14,9,10
6期	150.0	H27,2,17

→ 計画幹線管渠
— 処理区域



くつみ
沓見地区

1-A1-2 中央幹線外(未普及対策)
污水管 φ200mm L=4.7km

せき
関地区

1-A1-2 中央幹線外(未普及対策)
污水管 φ200mm L=4.7km

かなやま
金山地区

1-A1-2 中央幹線外(未普及対策)
污水管 φ200mm L=4.7km

のさか
野坂地区

1-A1-2 中央幹線外(未普及対策)
污水管 φ200mm L=4.7km

やましみず
山泉地区

1-A1-2中央幹線外(未普及対策)
污水管 φ200mm L=4.7km

おかやま
岡山地区

1-A1-2中央幹線外(未普及対策)
污水管 φ200mm L=4.7km

よぎ・おおくら
余座・大蔵地区

1-A1-2中央幹線外(未普及対策)
污水管 φ200mm L=4.7km

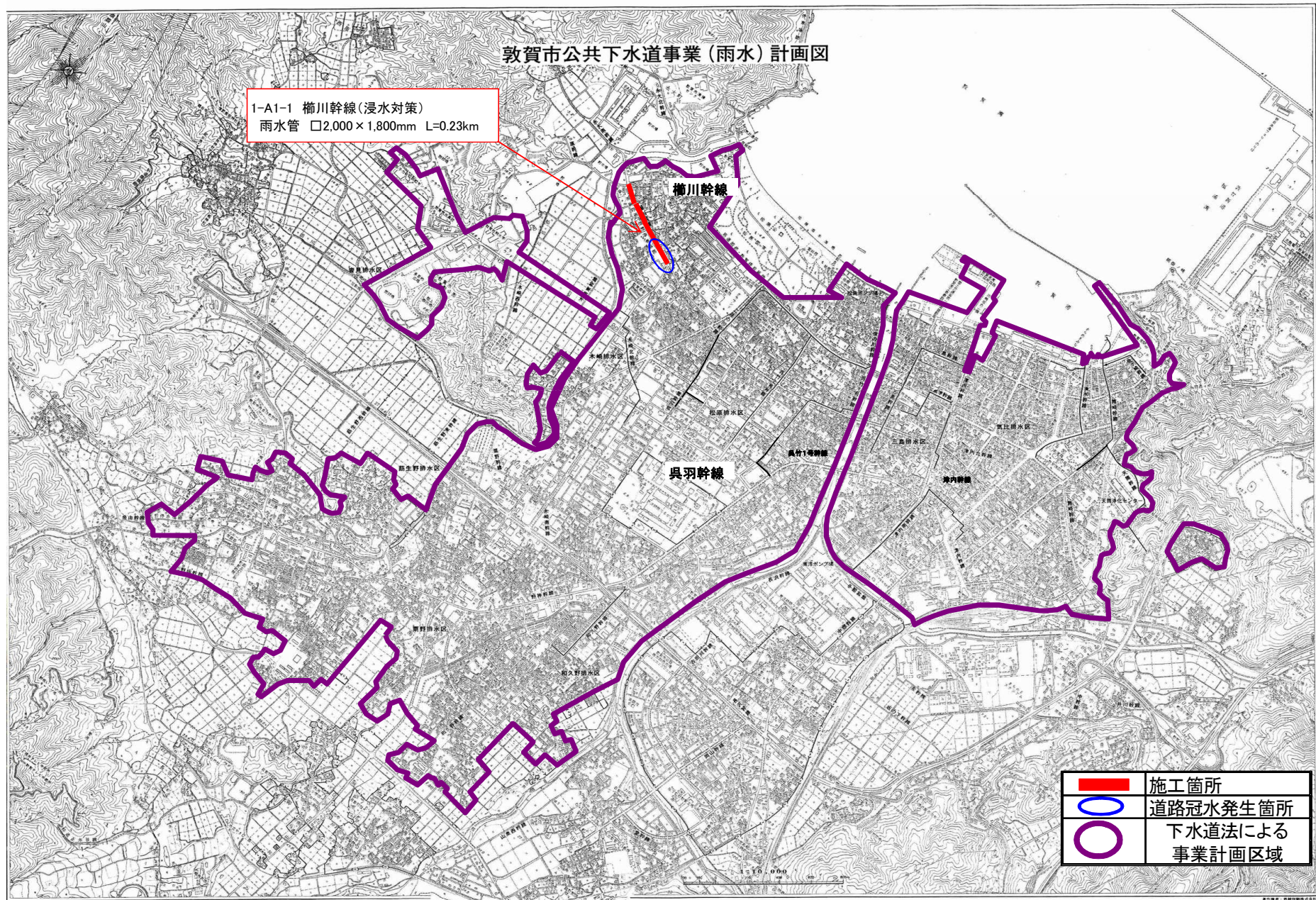
計画の名称 敦賀市「清らかな水環境の再生 第2期」計画




計画の期間 平成28年度～平成29年度（2年間）

交付対象 敦賀市

敦賀市公共下水道事業（雨水）計画図

1-A1-1 櫛川幹線（浸水対策）
雨水管 □2,000×1,800mm L=0.23km



	施工箇所
	道路冠水発生箇所
	下水道法による 事業計画区域